

PEVNÝ BOD Č. 1
PARAPET STÁVAJÍCÍHO
VTOKOVÉHO OBJEKTU
195,06 m n. m.

km 0,000

STÁVAJÍCÍ VTOKOVÝ
OBJEKT

STÁVAJÍCÍ VTOK DO
ČERPAČÍ STANICE

PF 01
km 0,040

PF 02
km 0,080

km 0,100

PF 03
km 0,120

VLČIDOLKA, POPŮVKY-KŘENOVICE
km 0,000-2800, ODSTRANĚNÍ NÁNOSŮ
PODROBNÁ SITUACE č. 1, M 1:500

ODSTRANĚNÍ NÁNOSŮ
Z KORYTA

PF 04
km 0,160

PF 07
km 0,280

PF 06
km 0,240




STÁVAJÍCÍ LÁVKA
BUDE ODSTRANĚNA

km 0,300

LEGENDA

- UPRAVENÝ TERÉN
STÁVAJÍCÍ TERÉN
HRANICE PARCEL
- NADZEMNÍ KABEL VN - ČEZ
VODNÍ HLADINA
VÝŠKOVÁ ÚROVEŇ

VÝŠKOVÝ SYSTÉM B.p.v. / SOUŘADNICOVÝ SYSTÉM S-JTSK

		VYPRACOVAL		HIP		ZODP. PROJ.		<div>Ing. Luděk Halaš projekty VH staveb Bieblova 36, 613 00 BRNO IČ : 60365943, www.ludekhalas.cz</div>	
		ING.HALOOUZKA		ING.HALAŠ		ING.HALOOUZKA			
									
OKRES	Kroměříž	OBEC	Kojetín, Popůvky u K., Křenovice u K.						
INVESTOR		Povodí Moravy, s.p., Dřevařská 11, 602 00 Brno					ZAK. ČÍSLO		
AKCE		VLČIDOLKA, POPŮVKY-KŘENOVICE km 0,000 - 2,800 ODSTRANĚNÍ NÁNOSŮ					ARCH.ČÍSLO	03-791	
							STUPEŇ	DSP	
							MĚŘÍTKO	1:500	
							DATUM	05/2016	
PŘÍLOHA		PODROBNÁ SITUACE č. 1					PŘÍLOHA Č.	C-3.1	